

# PLANO DIRETOR DE LARANJAL PAULISTA

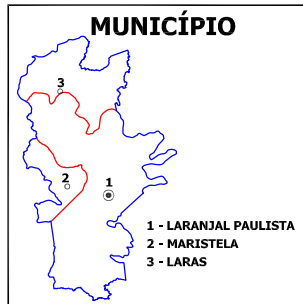
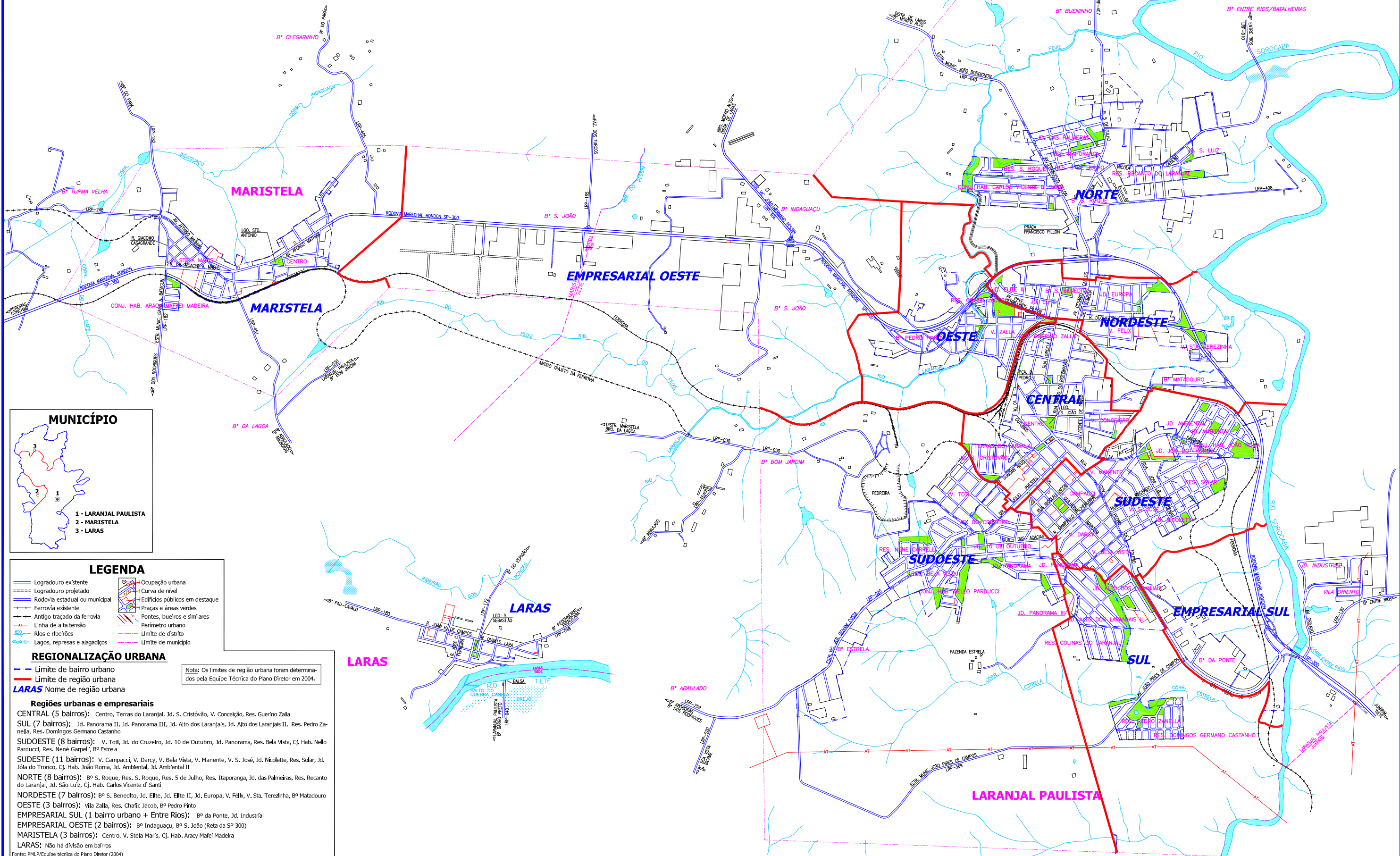
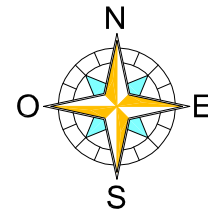
## Regionalização urbana

ÁREA URBANA

Edição: Julho de 2004

Escala: 1:25.000 (1cm=250m)

0 100 200 300 400 500m



### LEGENDA

Logradouro existente	Ocupação urbana
Logradouro projetado	Curva de nível
Rodovia estadual ou municipal	Edifícios públicos em destaque
Ferrovia existente	Praças e áreas verdes
Antigo traçado da ferrovia	Pontes, bueiros e similares
Linha de alta tensão	Perímetro urbano
Rios e ribeirões	Limite de distrito
Lagos, represas e alagadiços	Limite de município

### REGIONALIZAÇÃO URBANA

Limite de bairro urbano  
 Limite de região urbana

**LARAS** Nome de região urbana

### Regiões urbanas e empresariais

**CENTRAL** (5 bairros): Centro, Terras do Laranjal, Jd. S. Cristóvão, V. Conceição, Res. Guerin Zalla

**SUL** (7 bairros): Jd. Panorama II, Jd. Panorama III, Jd. Alto dos Laranjais II, Res. Pedro Zanella, Res. Domingos Germano Castanho

**SUDOESTE** (8 bairros): V. Toti, Jd. do Cruzetlo, Jd. 10 de Outubro, Jd. Panorama, Res. Bela Vista, Cj. Hab. Nello Parducci, Res. Nené Garpell, Bº Estrela

**SUDESTE** (11 bairros): V. Campacci, V. Darcy, V. Bela Vista, V. Manente, V. S. José, Jd. Nicolette, Res. Solar, Jd. Júlia do Tronco, Cj. Hab. João Roma, Jd. Ambiental, Jd. Ambiental II

**NORTE** (8 bairros): Bº S. Roque, Res. S. Roque, Res. 5 de Julho, Res. Itaporanga, Jd. das Palmeiras, Res. Recanto do Laranjal, Jd. São Luiz, Cj. Hab. Carlos Vicente de Sant

**NORDESTE** (7 bairros): Bº S. Benedito, Jd. Elite, Jd. Elite II, Jd. Elite III, Jd. Europa, V. Félix, V. Sta. Terezinha, Bº Matadouro

**OESTE** (3 bairros): Vila Zalla, Res. Chafic Jacob, Bº Pedro Pinto

**EMPRESARIAL SUL** (1 bairro urbano + Entre Rios): Bº da Ponte, Jd. Industrial

**EMPRESARIAL OESTE** (2 bairros): Bº Indagaçu, Bº S. João (Reta da SP-300)

**MARISTELA** (3 bairros): Centro, V. Stela Maris, Cj. Hab. Aracy Mafel Madeira

**LARAS**: Não há divisão em bairros

Fonte: PMLP/Equipe técnica do Plano Diretor (2004)

Nota: Os limites de região urbana foram determinados pela Equipe Técnica do Plano Diretor em 2004.